
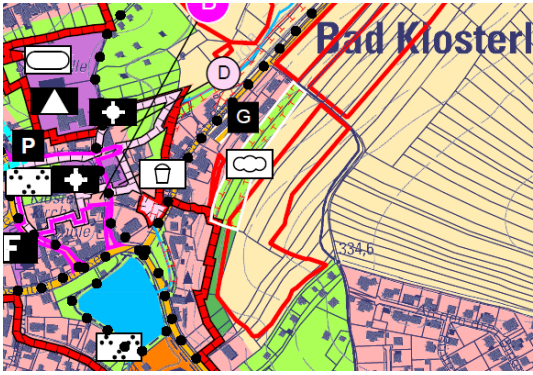
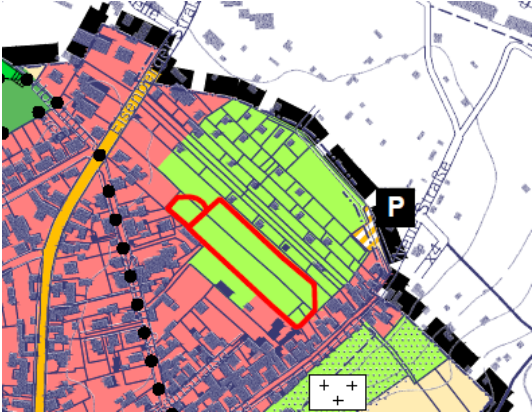
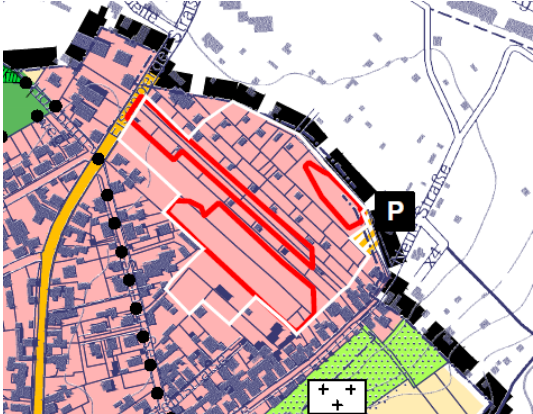
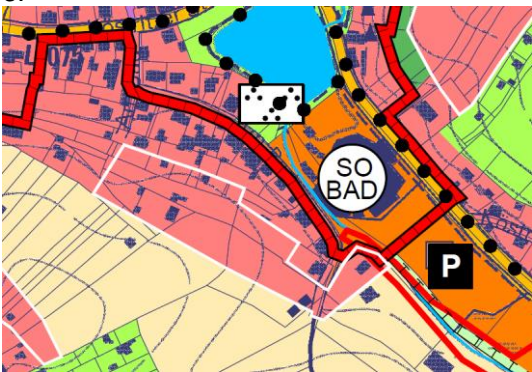
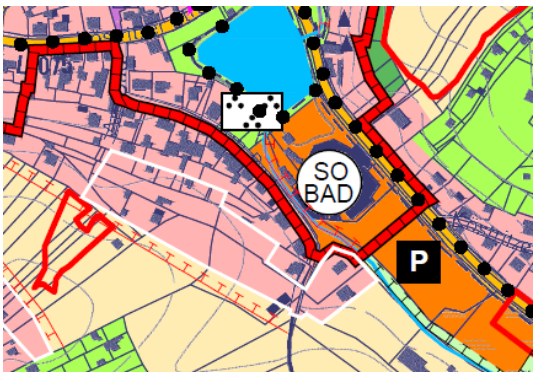


Gemeinsamer Flächennutzungsplan Hermsdorf – Bad Klosterlausnitz

Anlage zur Begründung (Stand März 2024)

Wesentliche Entwurfsüberarbeitungen:

Planflächen im 3. Entwurf im Vergleich zum 2. Entwurf Stand Febr. 2023

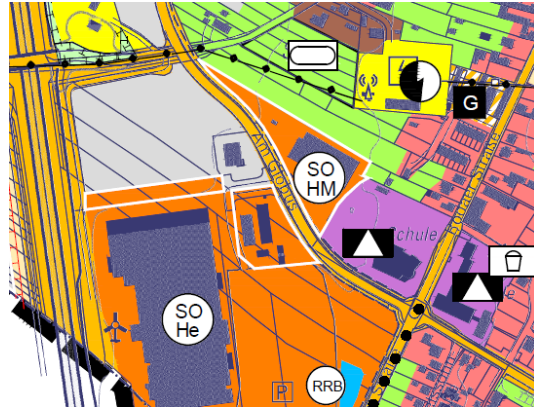
2. Entwurf – Febr. 2023	3. Entwurf – März 2024
<p>1.</p> 	<p>1.</p>  <p>Wegfall der Wohnbaufläche</p>
<p>2.</p> 	<p>2.</p>  <p>Neue Wohnbaufläche</p>
<p>3.</p> 	<p>3.</p>  <p>geringfügige Ergänzung der geplanten Wohnbaufläche im Osten</p>

4.



Wegfall der geplanten Waldfläche

5.



Anpassung an inzwischen rechtskräftige B-Planänderung

6.



neue Planfläche SO-Photovoltaik

7.



Anpassung der Planfläche an korrigierte Abgrenzung des Naturschutzgebietes